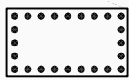


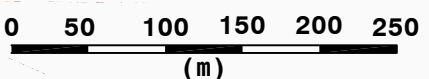


Zeichenerklärung

-  Flächen für den Gemeindebedarf
-  Krankenhaus
-  Grenze des Bereiches der 36. Änderung "Krankenhaus"

M. 1 : 5000



Übersichtsplan

Quelle: Auszug aus den Geobasisdaten der Niedersächsischen Vermessungs- und Katasterverwaltung

